

















ALSACE 2006 Samedi matin GSM Freddy 0486/27.03.66 GSM Alain 0494/10.08.83	1
----------------------------------------------------------------------------------------------------------------	---

Kms	Total	Lieu	Direction	Route
		HERVE		
0	0,0	Parking	← BATTICE	N3
2,3	2,3	BATTICE ☺	↑ AACHEN	N3
1,0	3,3	BATTICE ○	→ VERVIERS	E42
		!!! 2 Radars !!!	77,6 + 97,4 km	
126,4	129,7	Kreuz WITTLICH	→ ↘ KOBLENZ	A1
			puis rester à gauche	
0,8	130,5		↑ KOBLENZ	A1
0,6	131,1	rester à gauche	↑ KOBLENZ	A1
3,9	135,0	sortie n° 125	→ BERNKASTEL	50
0,5	135,5	Stop	← BERNKASTEL	50
8,2	143,7	3ème à droite ○	← BERNKASTEL	50
0,5	144,2	RSP	→ BERNKASTEL	50
7,0	151,2	BERNKASTEL γ	↑ MAINZ	50
20 m		puis ☺	↑	50
0,6		☺	← MAINZ LONGKAMPS	50
		puis passer sous le tunnel		
12,1	163,9	Stop	→ TRIER - MORBACH	327
5,0	168,9	STATION ARAL	à gauche de la chaussée	327
2,9	171,8	←	← BIRKENFELD	269
19,3	191,1	BIRKENFELD ☺	↑	269
0,3	191,4	(passage piétons)	← P ZENTRUM	
			Arrêt boisson	
		TREFT ou TREIBHAUS		
		BIRKENFELD		

ALSACE 2006 Samedi matin GSM Freddy 0486/27.03.66 GSM Alain 0494/10.08.83	2
----------------------------------------------------------------------------------------------------------------	----------

Kms	Total	Lieu	Direction	Route
		Parking	←	269
0,4	0,4	BIRKENFELD	←	NOHFELDEN 269
1,1	1,5		→	NOHFELDEN 269
3,8	5,3		←	Nohfelden/St Wendel 269
0,2	5,5	RSP	→	Nohfelden/St Wendel 269
3,1	8,6		↖	ST WENDEL 41
32,5	41,1	rester à droite ↗	→	SAARBRUCKEN 41
0,9	42,0	2e droite ○	↖	SAARBRUCKEN A8 41
3,8	45,8	rester à droite	→	KARLSRUHE A8
0,3	46,1		→	KARLSRUHE A8
0,4	46,5		→	PIRSMASSEN A8
0,2	46,7		→	PIRSMASSEN A8
0,2	46,9	rester à gauche	←	PIRSMASSEN A8
		Suivre		ZWEIBRUGGEN
21,4	68,3	Sortie n° 33	→	ZWEIBRUGGEN-BITCHE 424
0,5	68,8		→	BITCHE 424
7,1	75,9	1ère à droite ○	→	BITSH FRANKREIK 424
0,4	76,3	RSP	←	BITSH FRANKREIK 424
0,4	76,7	RSP	↖	BITSH FRANKREIK 424-D35A
13,0	89,7	3ème à droite ○	↖	HAGUENAU/BITCHE D620
7,6	97,3		←	INGWILLER N62
0,2	97,5	Stop	←	LEMBERG/INGWILLER N62
1,0	98,5		←	LEMBERG/INGWILLER D37
7,8	106,3	RSP	→	
10,8	117,1	Stop	→	WINGER S/MODER D919
2,9	120,0	2ème à droite ○	↖	LA PETITE PIERRE D135
0,7	120,7		↑	D135

ALSACE 2006 Samedi après-midi GSM Freddy 0486/27.03.66 GSM Alain 0494/10.08.83	4
---------------------------------------------------------------------------------------------------------------------	----------

Kms	Total	Lieu	Direction	Route
		Sortie parking	→ 2 fois à 50 m	
0,6	0,6	Suivre 	SAVERNE	D9-D178
7,4	8,0		← SAVERNE	D122
0,9	8,9	RSP	← SAVERNE	D122
2,3	11,2		→ SAVERNE	D122
5,2	16,4		← SAVERNE	N4
5,6	22,0	A SAVERNE RSP suivre STRASBOURG		N4
0,9	22,9		↑ MARMOUTIER/STRASBOURG	N4
8,4	31,3	2ème à droite 	↑ STRASBOURG	N4
6,4	37,7	STATION TOTAL		
1,7	39,4		→ MOLSHEIM	D422
0,9	40,3	2ème à droite 	↗ MOLSHEIM	D422
1,6	41,9	2ème à droite 	↑ MOLSHEIM	D422
0,5	42,4	1ère à droite 	↑ MOLSHEIM	D422
0,6	43,0	2ème à droite 	← MOLSHEIM	D225
2,2	45,2		→ MOLSHEIM/DAHLENHEIM	D818
0,9	46,1	Devant l'église DAHLENHEIM	← MOLSHEIM/STRASBOURG	D118
		0,50 m RSP	↑	
2,2	48,3	Stop	→ MOLSHEIM/ERGERSHEIM	D30
		ERGERSHEIM	RSP	D30
2,4	50,7	RSP	↑ MOLSHEIM	D30
2,9	53,6	1ère à droite 	↑ Centre Ville	D30
0,7	54,3		↑ SCHIRMECK	D422
1,5	55,8	2ème à droite 	↑ SCHIRMECK/ST DIE	
0,2	56,0		↗ SCHIRMECK	N420
9,7	65,7	2ème à droite 	↑ SCHIRMECK/ST DIE	N420

ALSACE 2006 Samedi après-midi GSM Freddy 0486/27.03.66 GSM Alain 0494/10.08.83	6
---------------------------------------------------------------------------------------------------------------------	---

Kms	Total	Lieu	Direction	Route
		AUBERGE LE CHALET		
0	0	Parking	→	N420
7,3	7,3	2ème à droite ○	↗	ST DIE N159
3,5	10,8	↗	↗	RAVES N59
0,3	11,1	∇	←	RAVES N59
0,1	11,2	∇	↖	RAVES N59
2,3	13,5	↳	→	FRAIZE D23
14,3	27,8	FRAIZE - stop	←	COLMAR N415
1,6	29,4	PLAINFANG 🚰	→	LE VALTIN/LA SCHLUCHT D23
11,0	40,4	LE VALTIN	←	LA SCHLUCHT D23H
5,6	46,0	LE COLLET ∇	←	COLMAR D417
19,3	65,3	MUNSTER ○	↑	
		SUIVRE		COLMAR/ Toutes directions
2,3	67,6	3ème à droite ○	←	Pompe Super U
0,5	68,1	○	→	MUNSTER/EPINAL
		MUNSTER		
2,2	70,3		←	COLMAR/TOUTES DIRECTIONS
0,1	70,4	Arrivée		
		Hôtel		
		Au Val Saint-Grégoire		
		5, rue du Val Saint-Grégoire		
		MUNSTER		
		00 33 3 89 77 36 22		

ALSACE 2006 Dimanche matin GSM Freddy 0486/27.03.66 GSM Alain 0494/10.08.83	1
------------------------------------------------------------------------------------------------------------------	----------

Kms	Total	Lieu	Direction	Route
		Hôtel	→ ←	
0,1	0,1	Stop	←	
0,2	0,3	↗	↗	EPINAL D417
0,1	0,4	○	↑	EPINAL/LA SCHLUCHT D417
1,1	1,5	→	→	HOHROBERG D5bisI
8,9	10,4	∇	→	TROIS EPIS D11VI
6,9	17,3	RSP	↖	LABAROCHE/ORBEY D11
0,1	17,4		←	LABAROCHE/ORBEY D11
1,7	19,1	↘	↖	ORBEY D11
6,8	25,9	ORBEY - stop	←	Autres directions D48
0,4	26,3	RSP	→	Toutes directions
0,1	26,4	∇ T	←	LES LACS C8
		Suivre "Les Lacs"		D48
9,0	35,4	LAC BLANC	←	Parking
		Parking	←	
1,6	37,0	Col du Calvaire	←	Col de la Schlucht D148
12,3	49,3	Col de la Schlucht		Arrêt boisson
		Col de la Schlucht	→	Route des Crêtes D417
0,3	0,3	↖	↖	Route des Crêtes D430
				LE HONNECK
				LE MARKSTEIN
28,6	28,9	GRAND BALLON	←	Parking
		Arrêt midi libre		

ALSACE 2006 Dimanche après-midi GSM Freddy 0486/27.03.66 GSM Alain 0494/10.08.83	2
-----------------------------------------------------------------------------------------------------------------------	----------

Kms	Total	Lieu	Direction	Route
		GRAND BALLON		
0,0	0,0	Parking	←	
6,7	6,7	↗	↖ Le Vieil Armand/Cernay	D431
15,1	21,8	T Y	← SOULTZ/GUEBWILLER	D5
0,1	21,9	2ème à droite ○	↑ SOULTZ	D5
1,5	23,4	2ème à droite ○	↑ SOULTZ 7	D5
3,6	27,0	2ème à droite ○	↑ SOULTZ	D5
2,9	29,9	SOULTZ	↑ GUEBWILLE/Centre Ville	D5
0,6	30,5		↑ GUEBWILLER	D5
0,2	30,7		← COLMAR	D429
0,4	31,1		↗ ISSENHEIM	
0,9	32,0	2ème à droite ○	↑ ISSENHEIM	D5
1,1	33,1	1ère à droite ○	→ Centre/ISSENHEIM	D5
0,2	33,3		↑ ISSENHEIM	D5
0,4	33,7		← COLMAR/ISSENHEIM	D5
0,8	34,5	3ème à droite ○	↖ SOULZMATT/BERGHOLTZ	D5
6,8	41,3	SOULTZMATT - stop	← OSENBACH	D18bis
1,5	42,8		→ OSENBACH	D18bis
		OSENBACH - RSP		D40
4,9	47,7		→ GUEBERCHWIHR	D18bis
7,4	55,1	RSP	← HATTSTALT	D1V
0,4	55,5	○	← HATTSTALT	D1V
0,7	56,2		← HATTSTALT	D1V
0,5	56,7		← OBERMORSCHWIHR	D1V
1,4	58,1		← OBERMORSCHWIHR	D1
2	60,1	1ère à droite ○	→ EGUISHEIM	D14

ALSACE 2006 Dimanche après-midi GSM Freddy 0486/27.03.66 GSM Alain 0494/10.08.83	3
-----------------------------------------------------------------------------------------------------------------------	----------

Kms	Total	Lieu	Direction	Route
3,9	64	Stop	↑ Toutes directions	
0,2	64,2	↘	↖ Toutes directions	
0,4	64,6	Stop	→ WINTZENHEIM	D1bis
0,3	64,9	3ème à droite ○	← WETTOLSHEIM	D14
0,7	65,6	2ème à droite ○	↑ WETTOLSHEIM	D14
0,9	66,5		↖ WETTOLSHEIM	N83
1,5	68,0	○	↑ WINTZENHEIM	N83
1,2	69,2	⋮	↑ WINTZENHEIM	N83
0,7	69,9	⋮	← WINTZENHEIM	D11
1,0	70,9	⋮	→ TURCKHEIM	
0,4	71,3	3ème à droite ○	↑ TURCKHEIM	
1,3	72,6	○	→ Toutes directions	
0,3	72,9	RSP	← Toutes directions	
0,1	73,0	⋮	← Toutes directions	D11
0,6	73,6	⋮	← TROIS EPIS	D11
0,3	73,9	⋮	↑	
8,6	82,5	TROIS EPIS	→ AMMERSCHWIHR	D11
0,1	82,6		→ AMMERSCHWIHR	D11
5,0	87,6	Stop	→ AMMERSCHWIHR	D11
2,6	90,2	AMMERSCHWIHR	→ RSP	
0,2	90,4	↘	← KAYSERBERG	N415
2,6	93,0	KAYSERBERG	→ Parking	
			Choix du guide	

ALSACE 2006 Lundi matin GSM Freddy 0486/27.03.66 GSM Alain 0494/10.08.83	2
---------------------------------------------------------------------------------------------------------------	----------

Kms	Total	Lieu	Direction	Route
		BACCARAT		
0,0	0,0	Parking	←	D590
2,5	2,6	3ème à droite ○	↖	LUNEVILLE N59
5,2	7,8	1ère à droite ○	→	LUNEVILLE N59
14,5	22,3	2ème à droite ○	↖	LUNEVILLE N59
3,9	26,2	Rester à droite	↑	NANCY N333
4,7	30,9		→	RAMBERVILLER D914
0,5	31,4	Stop T	→	LUNEVILLE N914
0,9	32,3	STATION TOTAL	←	
			←	D914
0,1	32,4	⋮	→	CHÂTEAU-SALINS D914
0,1	32,5	○	←	CHÂTEAU-SALINS D914
		Suivre		CHÂTEAU-SALINS D914
0,8	33,3	⋮	←	CHÂTEAU-SALINS D914
0,9	34,2	○	↗	CHÂTEAU-SALINS
24,1	58,3		←	CHÂTEAU-SALINS D955
0,9	59,2	2ème à droite ○	↑	CHÂTEAU-SALINS D955
7,0	66,2	CHÂTEAU-SALINS ○	↑	MORHANGE
0,1	66,3	⋮	↑	MORHANGE
0,5	66,8		↗	MORHANGE N74
15,1	81,9	RSP	→	MORHANGE N74
1,0	82,9		→	MORHANGE/Centre
1,1	84,0	MORHANGE	→	Rue des Jardins
		Grill des Jardins		
		19 rue des Jardins		
		MORHANGE		
		00 33 3 87 86 40 14		

ALSACE 2006 Lundi après-midi GSM Freddy 0486/27.03.66 GSM Alain 0494/10.08.83	3
--------------------------------------------------------------------------------------------------------------------	----------

Kms	Total	Lieu	Direction	Route
		Grill des Jardins	→	
0,2	0,2	Stop	←	
1,0	1,2		← FAULQUEMONT	N74
1,0	2,2		→ FAULQUEMONT	D999
0,5	2,7		→ FAULQUEMONT	D20
11,0	13,7	3ème à droite ○	↖ FAULQUEMONT/Centre	D20
1,3	15,0	2ème à droite ○	↖ Autres directions	
0,1	15,1	1ère à droite ○	→ BOULAY	D910
0,2	15,3	2ème à droite ○	↖ BOULAY	D910
0,3	15,6	↕	↖ BOULAY	D19
0,3	15,9	3ème à droite ○	↖ BOULAY	D19
9,3	25,2	Stop	← METZ/BOULAY	N3
1,0	26,2	↗	↗ BOULAY	D19
1,7	27,9	RSP	→ BOULAY	D19
9,4	37,3	RSP	← BOUZONVILLE	
0,4	37,7	2ème à droite ○	↑ BOUZONVILLE	D19
0,5	38,2	2ème à droite ○	↑ BOUZONVILLE	D19
2,8	41,0	ROUPELDANGE ☐	↑ BOUZONVILLE	D19
8,4	49,4	2ème à droite ○	↑ BOUZONVILLE	D3
3,0	52,4	BOUZONVILLE ○	→ Toutes directions	
0,1	52,5	2ème à droite ○	↑ SIERK-LES-BAINS	
0,3	52,8	☐	← SIERK-LES-BAINS	
0,5	53,3		→ SIERK-LES-BAINS	D918
0,6	53,9	↗	↗ SIERK-LES-BAINS	D918
7,7	61,6	Stop	← SIERK-LES-BAINS	D956
	72,7	Stop	↑ SIERK-LES-BAINS	D956

ALSACE 2006 Lundi après-midi GSM Freddy 0486/27.03.66 GSM Alain 0494/10.08.83	5
--------------------------------------------------------------------------------------------------------------------	----------

Kms	Total	Lieu	Direction	Route
		Au Petit Ver de Terre		
0,0	0,0		→	
0,2	0,2		→ SARREBRUCK	
		!!! 2ème à gauche !!!		
1,1	1,3	à +/- 100 m de la 1ere	← FLAXWEILLER	122
7,9	9,2	⊥ ∇	← FLAXWEILLER	122
2,2	11,4	Stop +	↑ GONDERANGE 7	122
1,3	12,7	Stop ⊥	← GONDERANGE 5	122
0,2	12,9	∇	↘ GONDERANGE 5	122
6,2	19,1	JUNGLINSTER ☒	→ ECHTERNACHT	E29
1,3	20,4	↵	← LAROCLETTE 11	14
2,7	23,1	Stop	← LAROCLETTE 8	14
8,1	31,2	LAROCLETTE ☒	↑ DIEKIRCH	14
11,8	43,0	DIEKIRCH ⊥	← CLERVAUX	17
0,3	43,3	∇	↘ CLERVAUX	30
2,6	45,9	1ère à droite ○	→ CLERVAUX/ST VITH	7
15,2	61,1	2ème à droite ○	↑ CLERVAUX 12	421
19,5	80,6	1ère à droite ○	→ ST VITH 17	E421
9,8	90,4	2ème à droite ○	↑ ST VITH 7	421
5,6	96,0		← LIEGE/VERVIERS	E421
54,2	150,2	BATTICE ○	3ème à droite/HERVE	N3
1,1	151,3	BATTICE ☒	↑ HERVE	N3
2,3	153,6	HERVE	→ Parking	

ALSACE 2006

Chers Amis Motards,

Nous vous adressons ce courrier pour vous donner quelques renseignements concernant notre balade en Alsace.

Le prix du voyage comprend 2 nuitées, 2 petits-déjeuners continentaux, 2 dîners le soir et le repas du lundi midi (plat – dessert – café). Les repas des samedi midi (pique-nique) et dimanche midi (self service au GRAND BALLON) sont à votre charge ainsi que les boissons.

Nos motos pourront dormir dans un parc fermé dans l'enceinte de l'hôtel mais nous vous conseillons de vous munir d'une **planchette** pour la béquille.

Chaque motard devra prévoir son autonomie pour l'essence car il ne nous est pas possible de gérer cela pour chacun. Les points d'essence sont prévus +/- tous les 180 kilomètres. Il est tout aussi impératif de faire son plein le soir avant de rentrer à l'hôtel afin que tout le monde soit prêt pour le départ le matin (attention : le dimanche, en France, beaucoup de stations d'essence sont fermées !).

Comme vous le savez, il n'y a pas d'escorte mais bien cinq guides bénévoles à votre disposition.

Vous recevrez le jour du départ, un dossier complet comprenant le road-book, un autocollant fluo avec vos prénoms, les adresses des arrêts prévus et renseignements utiles (vous aurez vos attributions de chambre le jour du départ).

Déroulement du week-end :

Le samedi 3 juin 2006: +/- 490 kilomètres :

- Remise des documents à 6.45 heures au café « Le Paradise ».
- Départ : 7.10 heures sur le parking de l'ancienne gare de HERVE, face au café « Le Paradise ».
- Points d'essence conseillés :
 - ✓ +/- 169 kilomètres du départ
 - ✓ +/- 189 kilomètres du premier arrêt carburant
 - ✓ +/- 130 kilomètres de l'arrêt carburant précédent
- Arrêt de l'avant-midi à HÜTTGESWASEN (+/- 180 kilomètres).
- Arrêt du midi à LA PETITE PIERRE (+/- 139 kilomètres du premier arrêt).
Apporter votre pique-nique, le patron du café « Au Tivoli » vous autorise à prendre votre pique-nique dans son café à condition bien entendu de prendre une boisson chez lui.
- Arrêt de l'après-midi à SAALES (+/- 100 kilomètres de l'arrêt du midi).
- Arrivée à l'hôtel « Val Saint-Grégoire » à MUNSTER (+/- 70 km de l'arrêt précédent - +/- 490 kilomètres du départ).

Le dimanche 4 juin 2005 : +/- 195 kilomètres :

- Départ : 9 heures de l'hôtel
- Points d'essence conseillés :
 - ✓ +/- 196 kilomètres le soir avant la fin de la balade (obligatoire)
- Arrêt de l'avant-midi au LAC BLANC et au COL DE LA SCHLUCHT
- Arrêt du midi au GRAND BALLON (+/- 79 kilomètres du départ) – repas libre – self service
- Arrêt de l'après-midi à KAYSERBERG (+/- 94 kilomètres).
- Retour à l'hôtel à MUNSTER (+/- 195 kilomètres).

Le lundi 5 juin 2005 : +/- 432 kilomètres :

- Départ : 8 heures de l'hôtel
- Points d'essence conseillés :
 - ✓ +/- 127 kilomètres du départ
 - ✓ +/- 155 kilomètres de l'arrêt carburant précédent
- Arrêt de l'avant-midi à BACCARAT (+/- 97 kilomètres)
- Arrêt du midi à MORHANGE (+/- 83 kilomètres) (plat à choisir – **merci de renvoyer le talon à Jacqueline et Freddy le plus rapidement possible**)
- Arrêt de l'après-midi à WORMELDANGE (+/- 103 kilomètres de l'arrêt précédent).
- Retour à HERVE (+/- 438 kilomètres).

Il n'y a pas de voiture balai.

Nous insistons pour que vos motos soient en ordre mécaniquement, légalement et avec le réservoir plein d'essence pour le départ !

Nous espérons vous voir tous en pleine forme munis de votre bonne humeur.

A bientôt.

Vos organisateurs :

Alain et Marie-Josée VAESSEN
Rue d'Aubel, 25
4651 BATTICE
☎ 087/67.90.89
☎ 087/66.23.81

E-Mail : a.vaessen@swing.be

Freddy et Jacqueline JAEGERS
Rue des Filières 16
4651 BATTICE
☎ 087/67.99.61 (après 19 heures)
☎ 087/67.99.61
☎ 0486/27.03.66
E-Mail : f.jaegers@skynet.be

**TALON A RENVOYER LE PLUS RAPIDEMENT POSSIBLE
PAR MAIL – FAX ou COURRIER
A Freddy et Jacqueline**

MENU DU LUNDI 5 JUIN 2006

NOM : BUC HET . MISTER
Prénom : ROGER et DENIE

1. Lasagne – salade – dessert – café
2. Bœuf bourguignon – pâte – dessert - café

Je (nous) chois(sons) :

- 2 x menu **1** (lasagne)
- x menu **2** (bœuf bourguignon)